

Commentare:

COMUNE DI SALUZZO - PROVINCIA DI CUNEO -



VERIFICHE DI COMPATIBILITA' IDRAULICA E IDROGEOLOGICA

ELABORATI IDROLOGICI - IDRAULICI

Oggetto:

redatti secondo le prescrizioni della Circolare P.G.R. 8.05.96 n° 7/LAP, della relativa Nota Tecnica Esplicativa del Dicembre 1999, della D.G.R. n° 45-6566 del 15.07.02 e del Piano Stralcio per l'assetto idrogeologico (PAI)

Ril. minori - rio di via Terre Rosse: SEZIONI TRASVERSALI
IB02.4c

SCALA:
1:500
1:200

Identificazione elaborato	Ambito	Tipologia	Commessa	n° elaborato
IC02206IB02.4c	I	C	022/06	I
				B02.4c

Dati Progettisti

Geol. Edoardo Rabajoli **Ing. Massimo Tuberga**

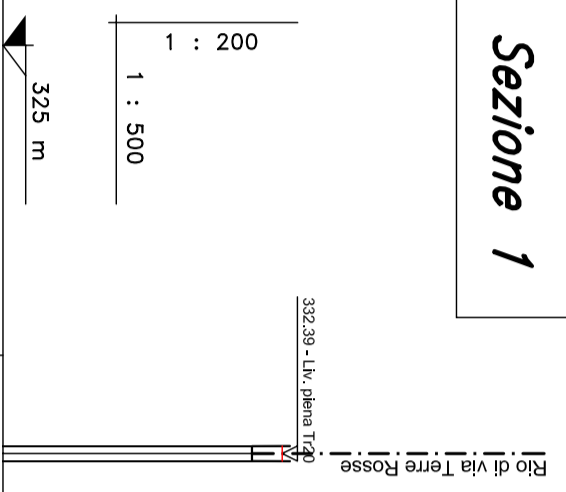
GEO srlstesi Associazione tra Professionisti
 C.so Unione Sovietica, 500 - 10135 Torino
 Tel. 011 351 3134 - Fax: 011 3470903
 email: info@geosrlstesiingegneri.com

Rev.	Redatto	Controllo	Approvato	Data	Timbri e Firme
0	geom. M. Orsi	Ing. M. Tuberga	Ing. M. Tuberga	04-06	
1	geom. M. Orsi	Ing. M. Tuberga	Ing. M. Tuberga	09-06	

Il Responsabile del procedimento: Firma

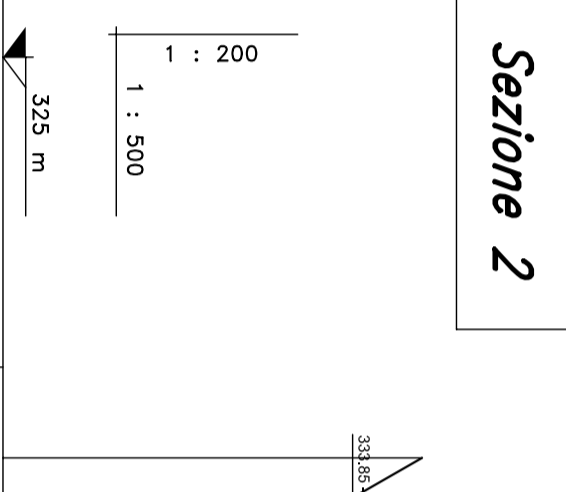
File : IC02206IB02.4c.dwg

Sezione 1



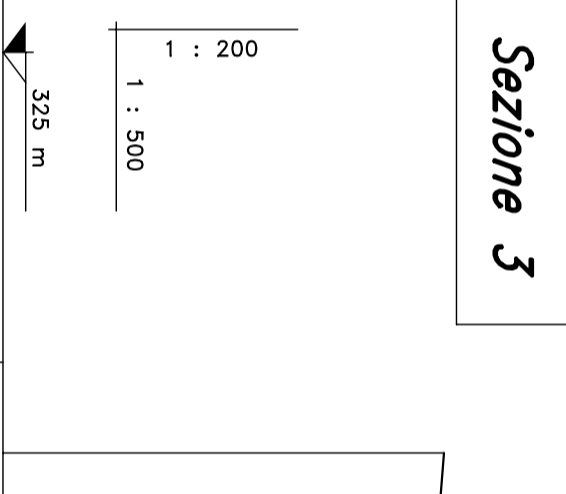
QUOTE ATTUALI	332.38
DISTANZE PARZIALI	0
DISTANZE PROGRESSIVE	10.81

Sezione 2



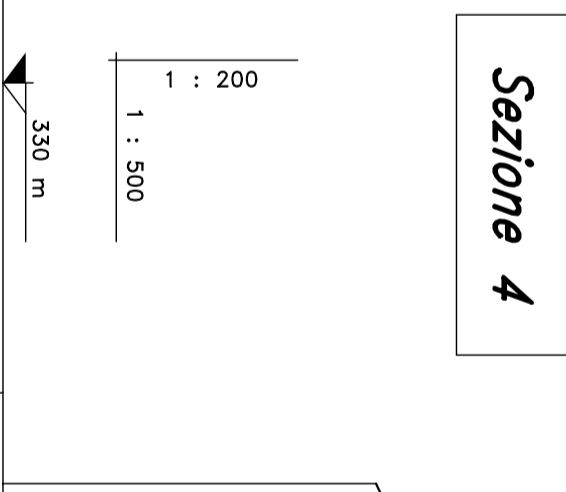
QUOTE ATTUALI	333.65
DISTANZE PARZIALI	0
DISTANZE PROGRESSIVE	12.6

Sezione 3



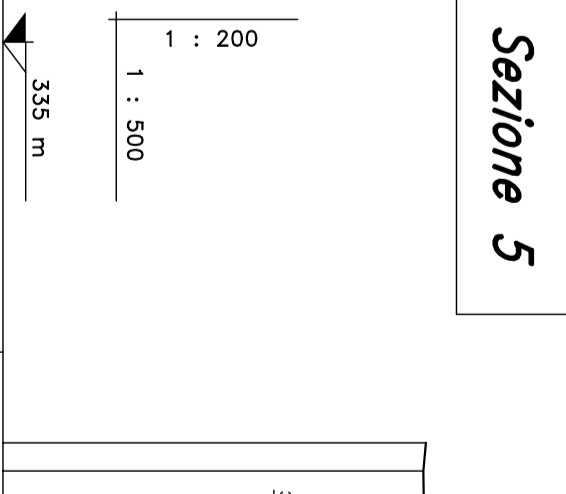
QUOTE ATTUALI	333.65
DISTANZE PARZIALI	0
DISTANZE PROGRESSIVE	12.6

Sezione 4



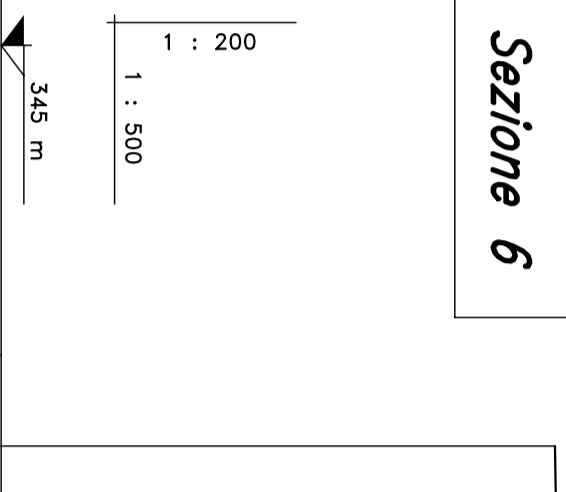
QUOTE ATTUALI	333.65
DISTANZE PARZIALI	0
DISTANZE PROGRESSIVE	14.87

Sezione 5



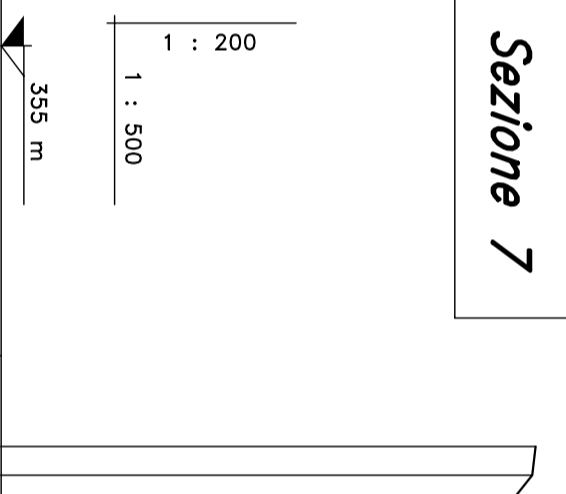
QUOTE ATTUALI	341.72
DISTANZE PARZIALI	0
DISTANZE PROGRESSIVE	13.5

Sezione 6



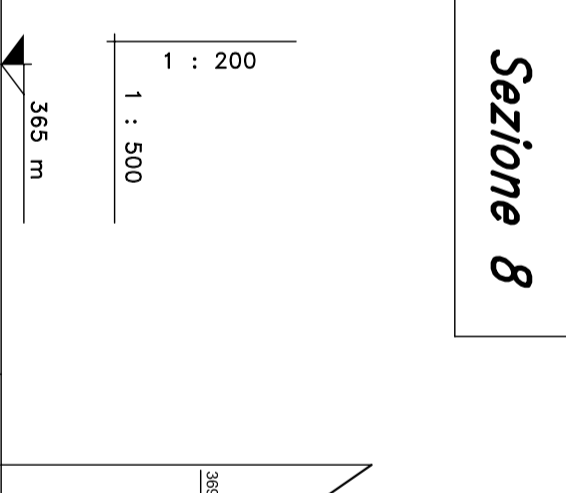
QUOTE ATTUALI	350.03
DISTANZE PARZIALI	0
DISTANZE PROGRESSIVE	3.35

Sezione 7



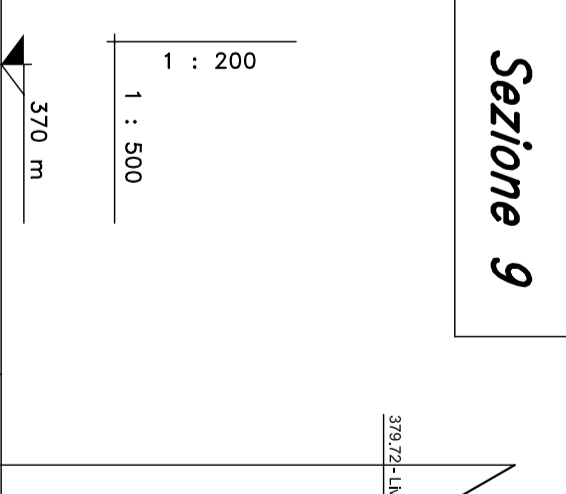
QUOTE ATTUALI	364.45
DISTANZE PARZIALI	0
DISTANZE PROGRESSIVE	1.89

Sezione 8



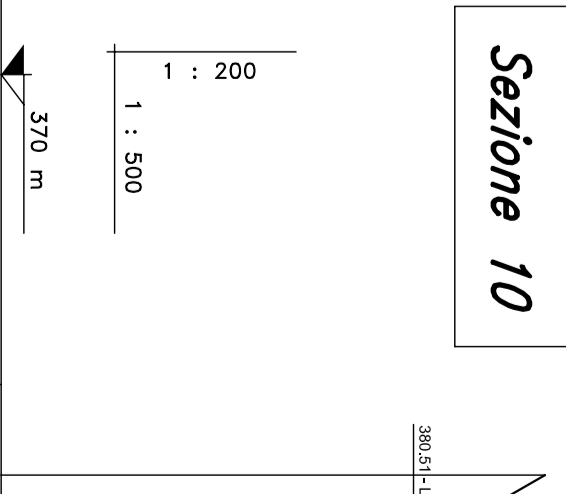
QUOTE ATTUALI	368.88
DISTANZE PARZIALI	0
DISTANZE PROGRESSIVE	3.92

Sezione 9



QUOTE ATTUALI	370.72
DISTANZE PARZIALI	0
DISTANZE PROGRESSIVE	10.8

Sezione 10



QUOTE ATTUALI	380.51
DISTANZE PARZIALI	0
DISTANZE PROGRESSIVE	10.8