

REGIONE PIEMONTE
Città di SALUZZO
provincia di CUNEO

Comparto CP-E2

progetto di suddivisione in n° 2 stralci (A)-(B)

PROGETTO ESECUTIVO OPERE DI URBANIZZAZIONE

ai sensi del D.Lo 12/04/2006 n.163.

proprietà
Migliardi Anna - CAP 10126 - TORINO (TO)
Migliardi Matteo - CAP 10140 - CASALETTE (TO)
Migliardi Sara - CAP 10133 - TORINO (TO)
Migliardi Marco - CAP 10194 - TORINO (TO)
Migliardi Paola - Via Garzera n. 141
Via Risorgimento n. 35 - CAP 12030 - MANTUA (MN)

STUDIO TECNICO
ASSOCIATO GEOTEC
P.IVA 03153160043
SALUZZO
P.zza XX Settembre, n.6
tel./fax 0175 219444

progettisti
ing. Marco Gancia
P.zza XX Settembre, n.6
CAP 12031 SALUZZO (CN)
geom. Daniele Tancico
P.zza XX Settembre, n.6
CAP 12031 SALUZZO (CN)
geom. Innocenzo Tancico
P.zza XX Settembre, n.6
CAP 12031 SALUZZO (CN)

revisioni
data feb.-2014 prima presentazione
data lug.-2014 prima revisione
data

titolo

ACQUEDOTTO

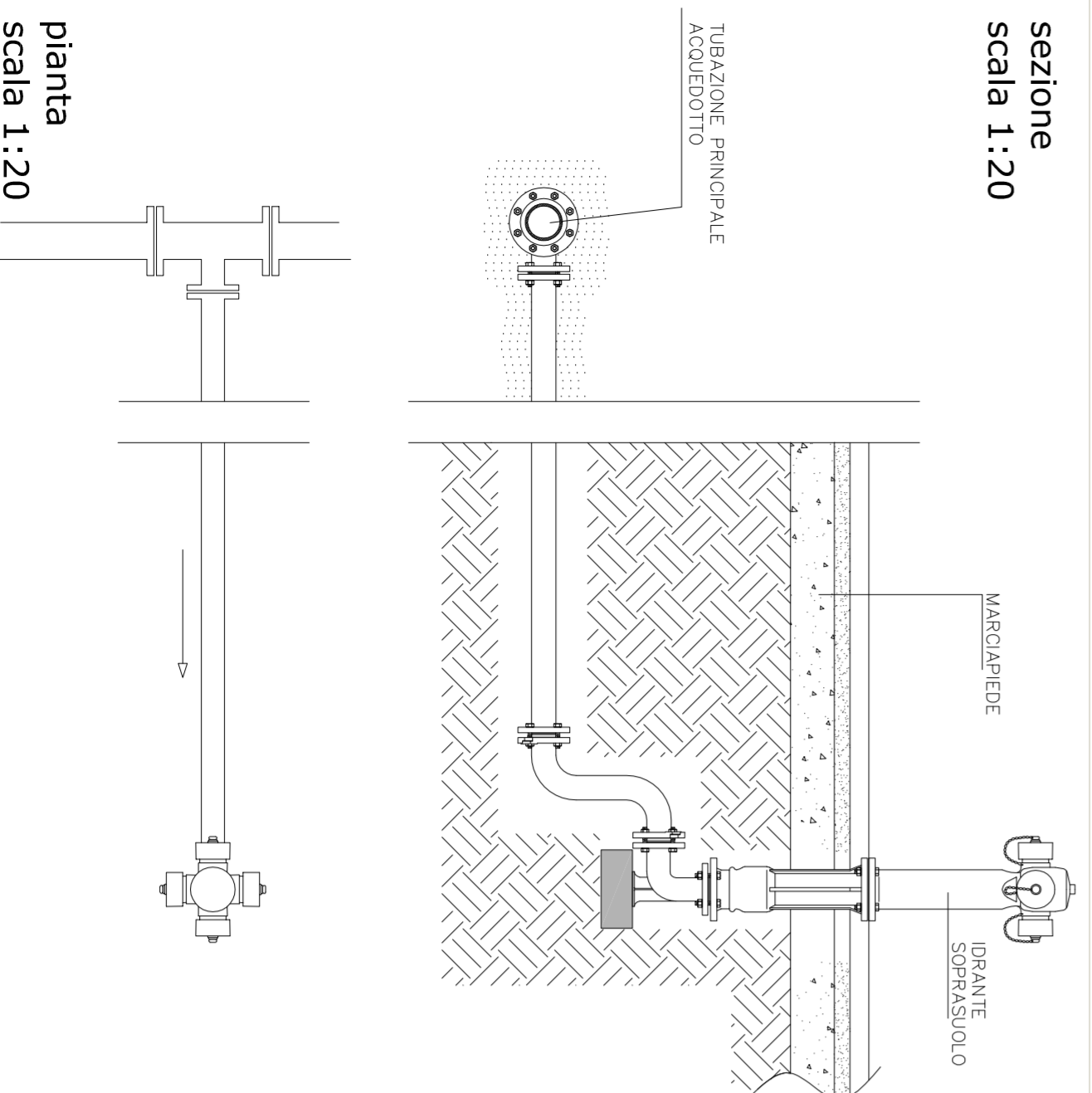
Particolari stralcio B
scala 1:20

AC 03

Divieto di divulgazione e/o riproduzione Legge 24.04.41 n.633 e s.m. ed int.

IDRANTE SOPRASSUOLO

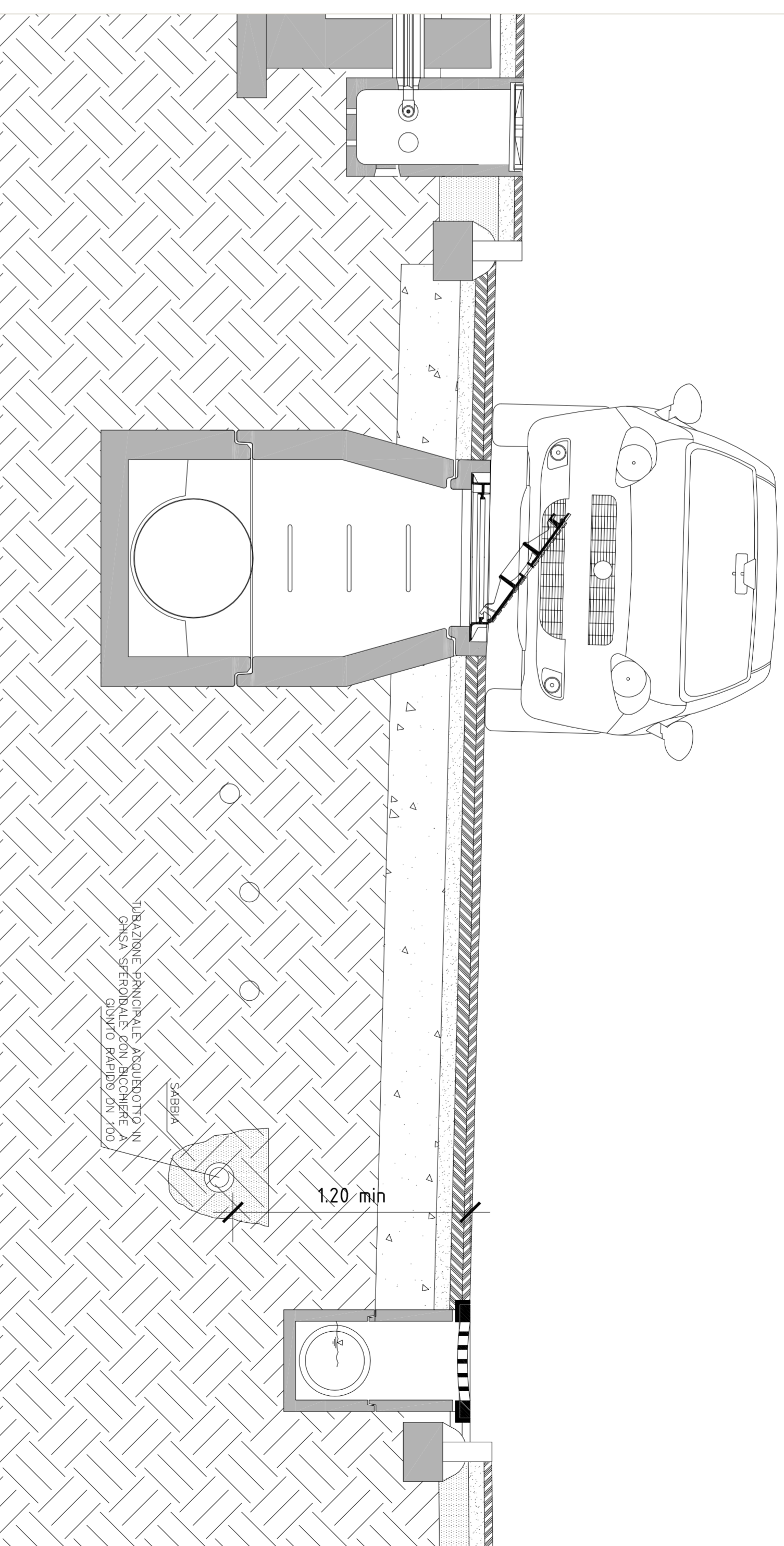
sezione
scala 1:20



pianta
scala 1:20

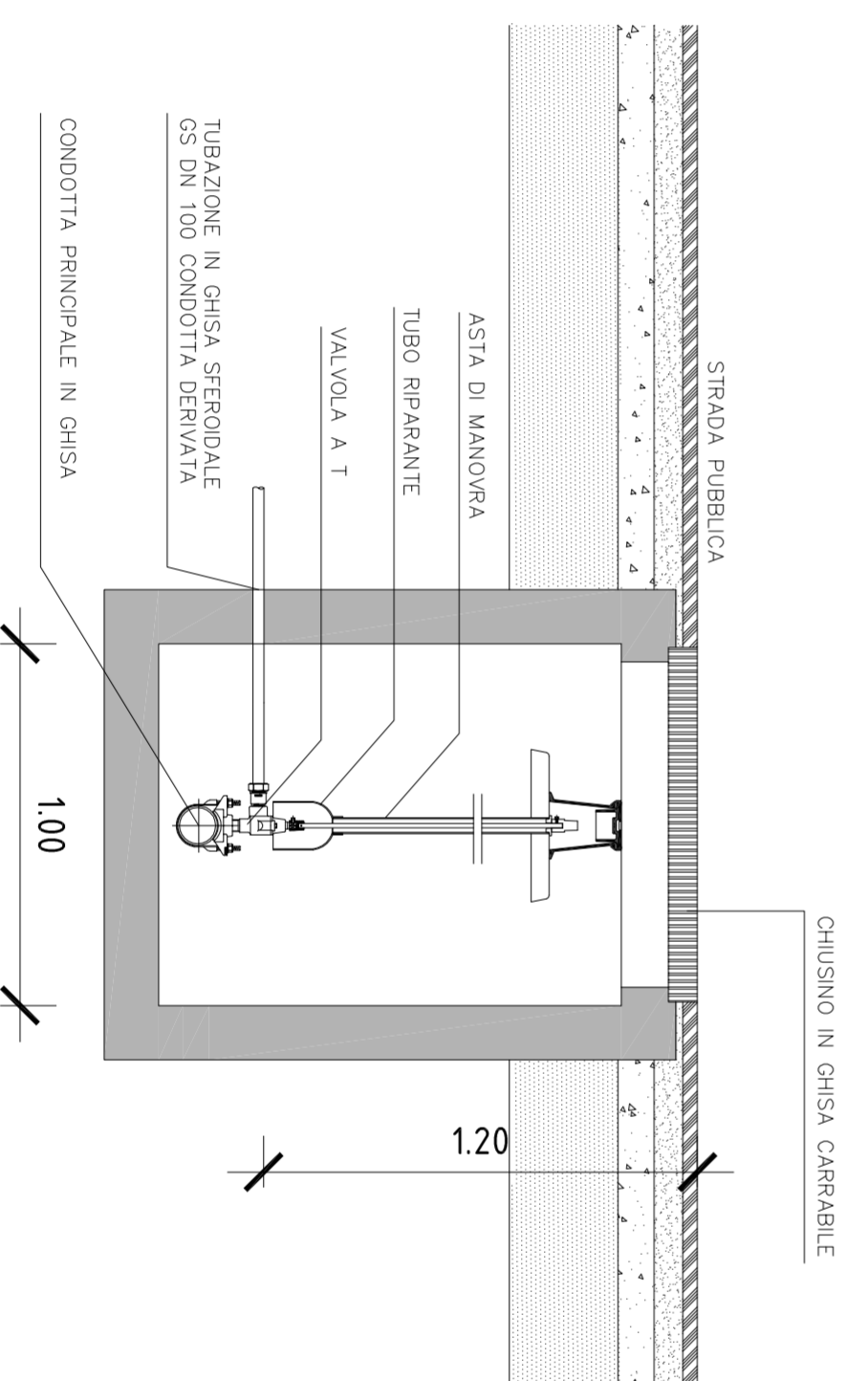
POSIZIONE CONDOTTA ACQUEDOTTO particolare

sezione trasversale
scala 1:20

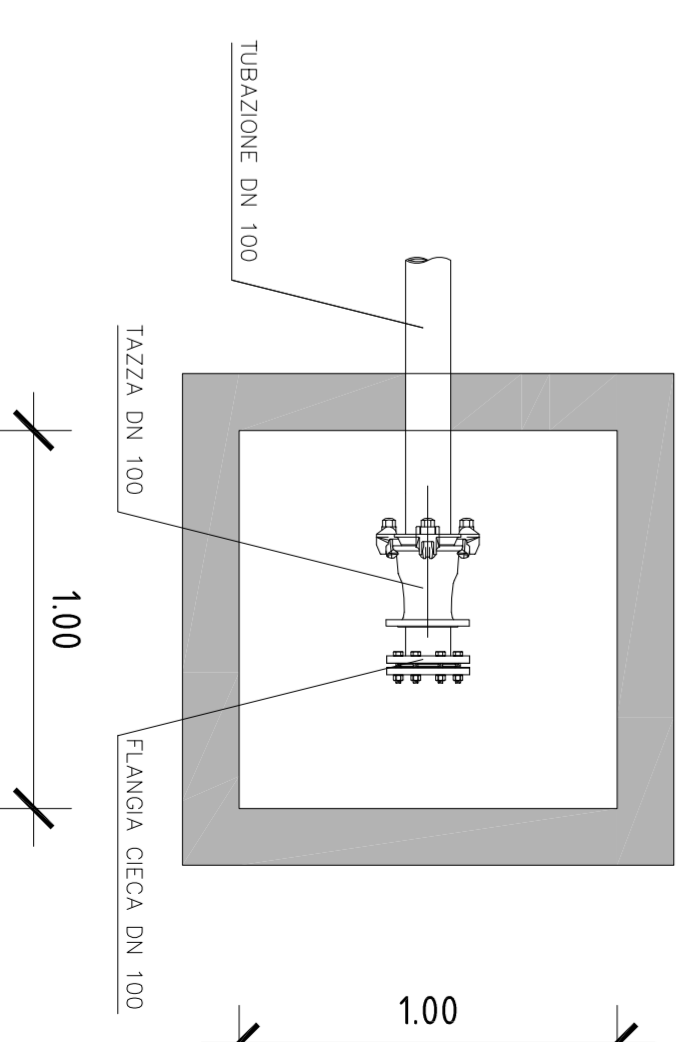


POZZETTO DI DERIVAZIONE DA CONDOTTA ADDUTTRICE

sezione
scala 1:20



pianta
scala 1:20



TAZZA DN100 CON TAZZA CIECA DN 100 AD INTERRUZIONE CONDOTTA