

SEZIONE 1 - SCALA 1:200

SCALA LUNGHEZZE 1 : 200  
SCALA ALTEZZE 1 : 200



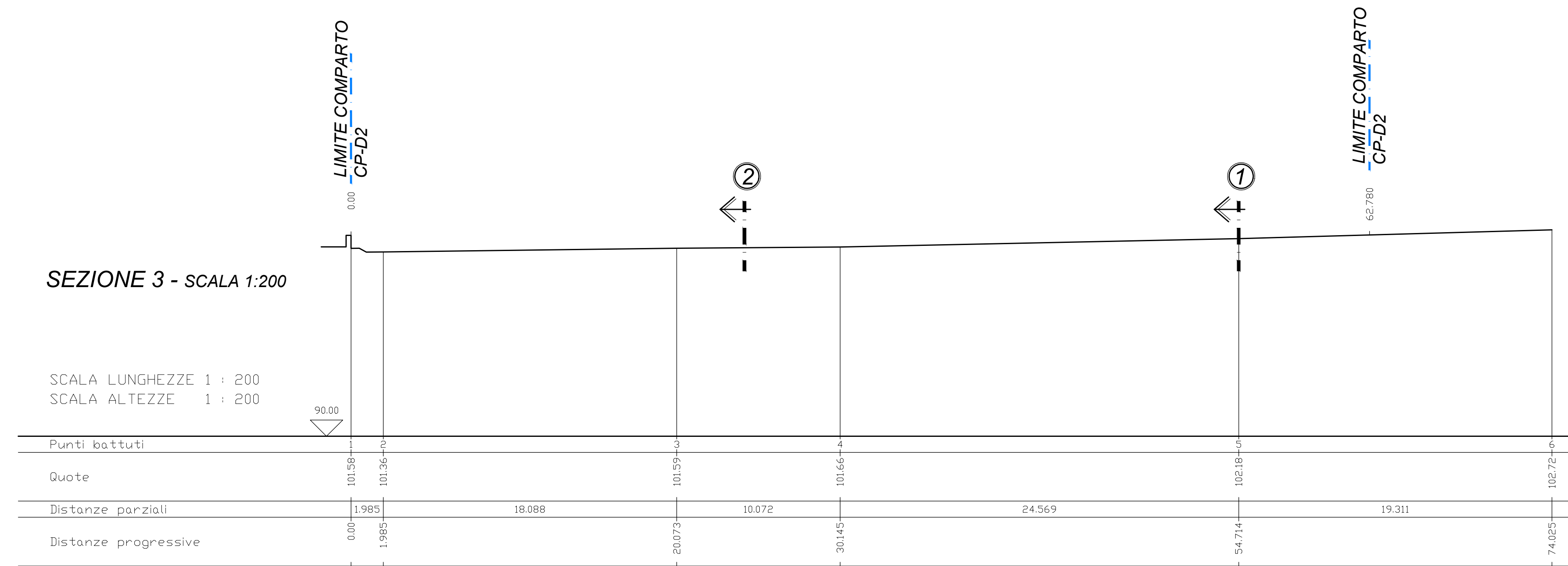
SEZIONE 2 - SCALA 1:200

SCALA LUNGHEZZE 1 : 200  
SCALA ALTEZZE 1 : 200



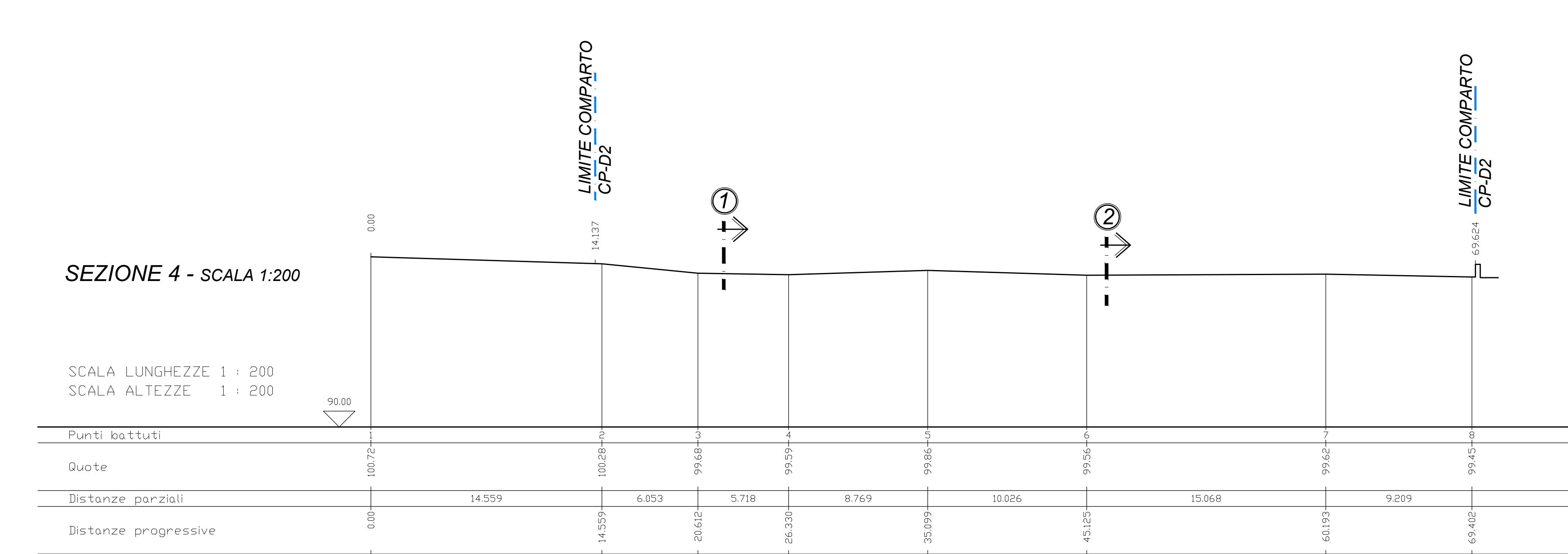
SEZIONE 3 - SCALA 1:200

SCALA LUNGHEZZE 1 : 200  
SCALA ALTEZZE 1 : 200



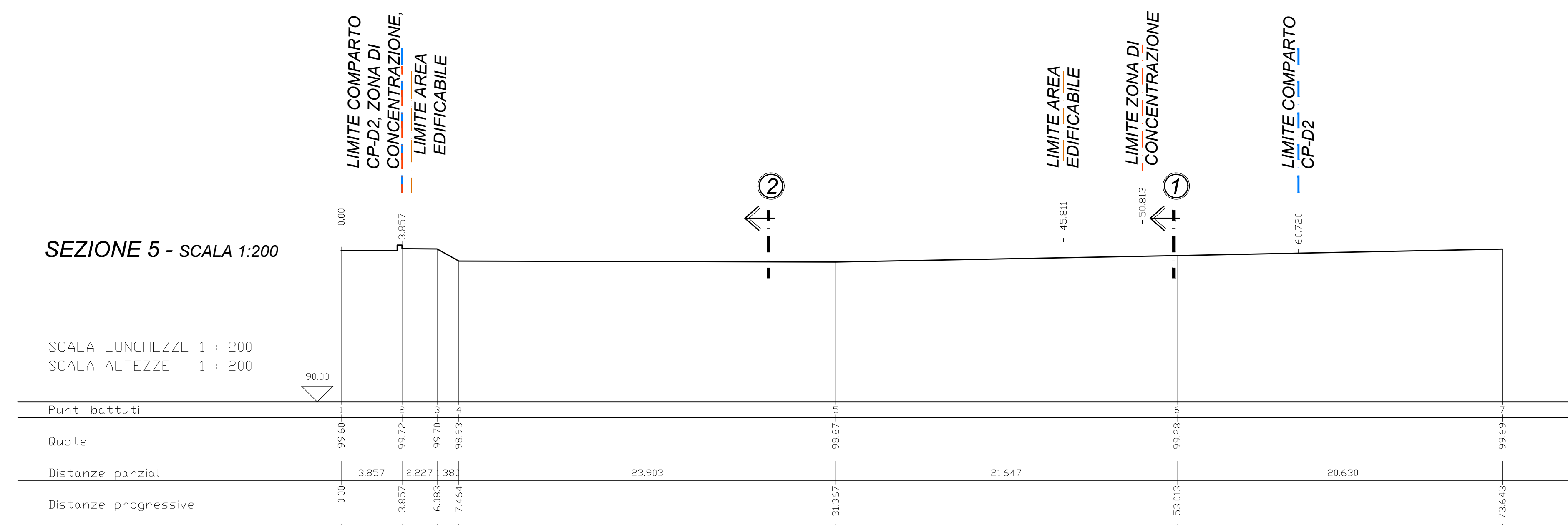
SEZIONE 4 - SCALA 1:200

SCALA LUNGHEZZE 1 : 200  
SCALA ALTEZZE 1 : 200



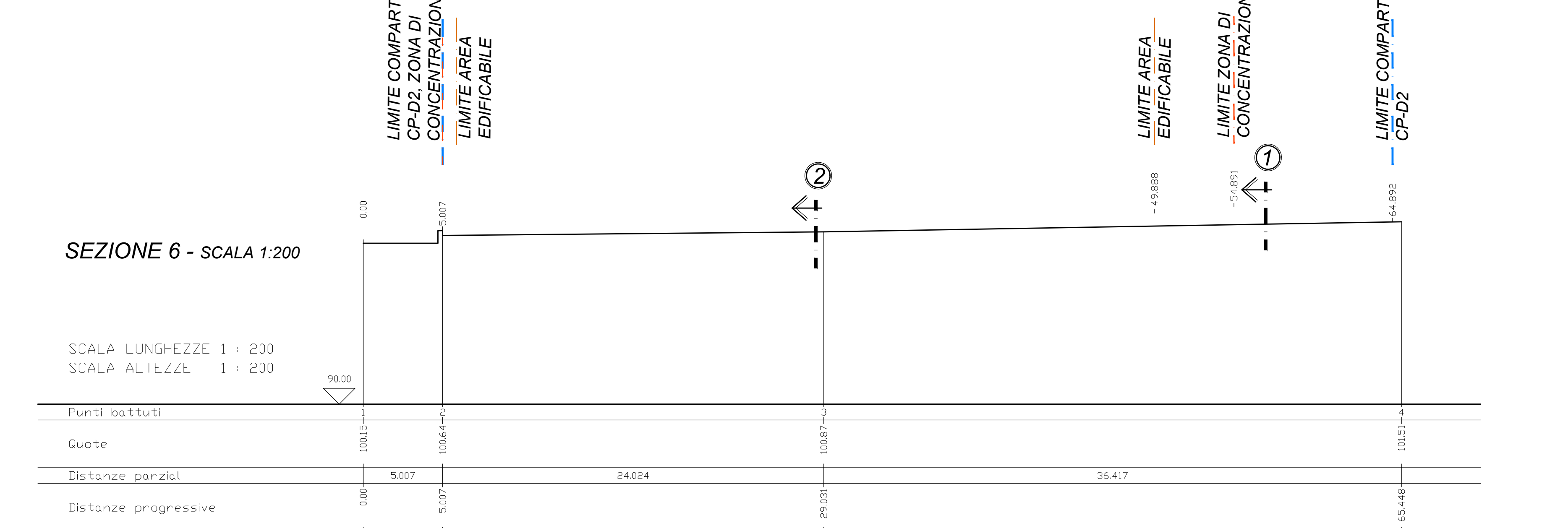
SEZIONE 5 - SCALA 1:200

SCALA LUNGHEZZE 1 : 200  
SCALA ALTEZZE 1 : 200



SEZIONE 6 - SCALA 1:200

SCALA LUNGHEZZE 1 : 200  
SCALA ALTEZZE 1 : 200



**REGIONE** PIEMONTE **PROVINCIA** CUNEO **COMUNE** SALUZZO **LOCALITA'**

**OGGETTO**  
**STRUMENTO URBANISTICO ESECUTIVO**  
(ai sensi dell'art. 43 della L.R.U. 56/77 e s.m.i.)  
**COMPARTO CP-D2**

**TAVOLA** 2 **TITOLO** RELIEVO STATO ATTUALE - SEZIONI

**SCALA** 1:200 **DATA** MARZO 2020 **PROFESSIONISTI**  
DAL MOLIN Pianif. Terr. I. Massimiliano  
C.F.: DLM MSM 76P25 D205E  
PEDERZANI Geom. Carlo  
C.F.: PDR CRL 76M16 I470 N  
RIVOIRA Arch. Simone  
C.F.: RVR SMN 81B15 H727H - P.IVA: 00133108886

**COMMITTENTI**  
CMP IMMOBILIARE S.R.L.  
via Revello n. 38 - Saluzzo (CN)  
C.F./P.I.v. 03662990043  
**georilievi ASSOCIATI**  
Saluzzo, C.so Roma 26, tel.0171948483

**APPROVATO**  
CONFERMAZIONE  
ALTERNATIVE  
LIMITE COMPARTO  
CP-D2