

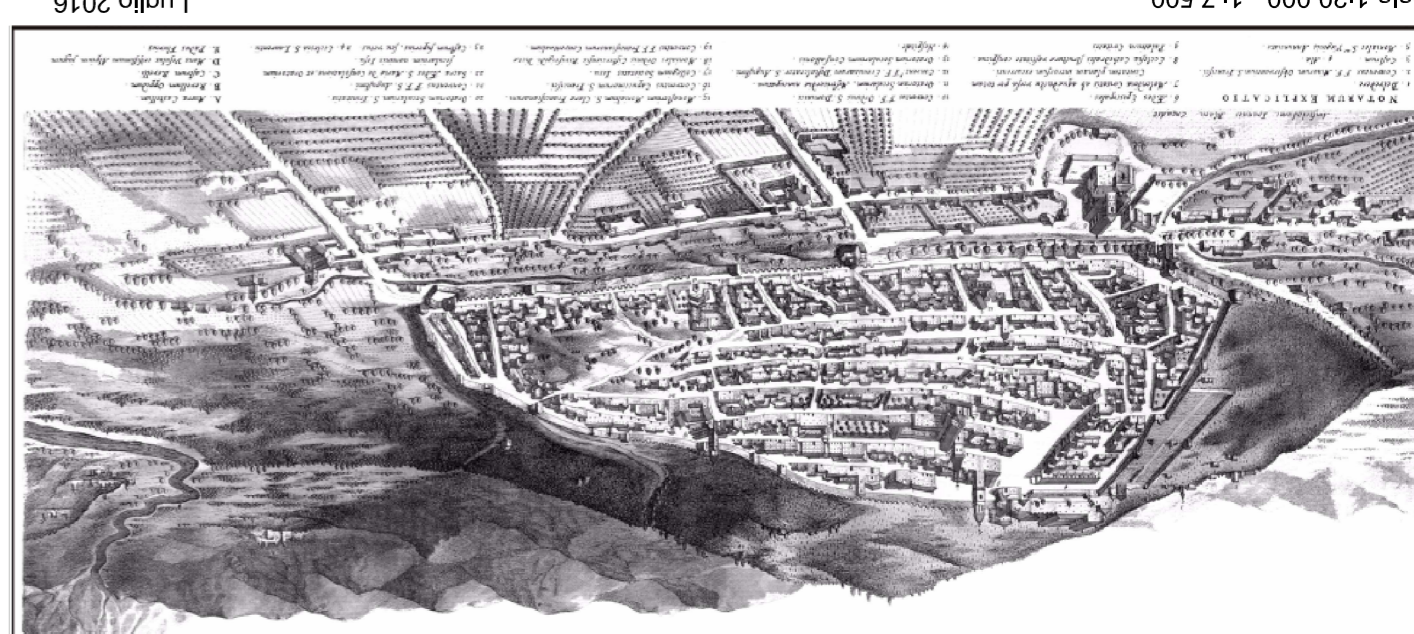



PIANO REGOLATORE GENERALE

Progetto Definitivo

P5 - IDENTIFICAZIONE DELLE ZONE TERRITORIALI

OMOGENEE AI SENSI DEL DM 1444/68



5484 1:20.000 - 1:7.500

Luglio 2016

VARIANTE PAZIOLE N° 10 AL P.R.C. ROSSINI EX ART. 17 COMMA 5 DELLA L.R.U. 58/77 E S.M.I. DELLA

MODIFICA DEL DISegno URBANISTICO DELLE PREVISIONI ATTIVE DEL COMPARTO DEL TERZARIO E

DELL'INDUSTRIA - CP-03* CON RAZIONAMENTO IN DUE COMPARTI - CP-03NORD* E CP-03SUD* - ZONA

COMPRESA TRA TANGENZIALE EST E VIA BOVO

STATO VARIATO

Responsabile del Progettamento

Progettista: Arch. Adriano Rossi

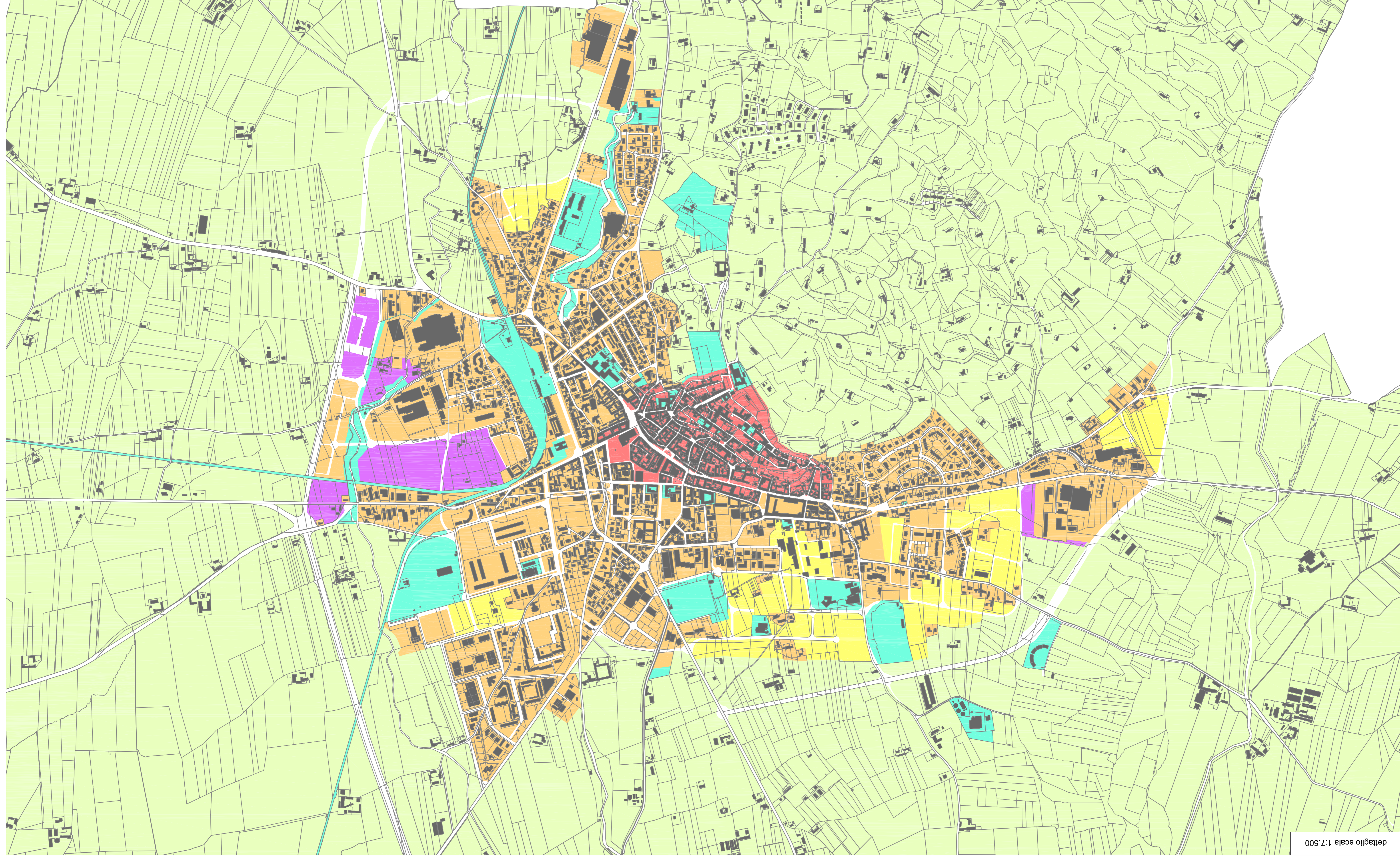
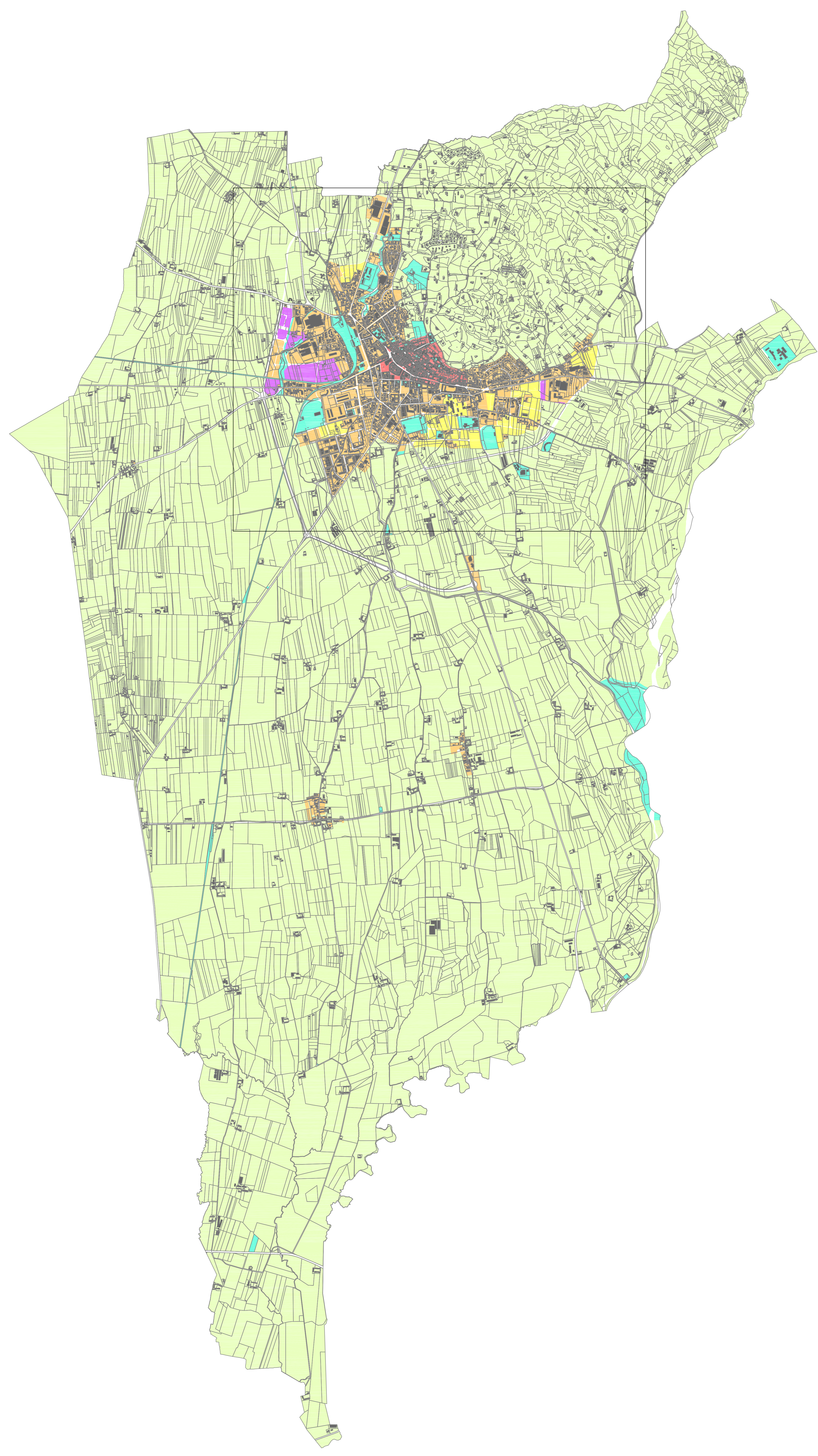
Collaboratore Progettista: Luca Ingala

Approvato con D.L. n. 16/2006 in data 25.02.2007 (pubblicato con D.L. n. 27 del 07.02.2007 e modificato successivamente con D.L. n. 4/2008 del 10.03.2007)

aggiornamento cartografico febbraio 2008

LEGENDA

- Zona F
- Zona E
- Zona D
- Zona C
- Zona B
- Zona A



dettaglio scala 1:7.500